

NOWINKA

Działka nr 132/3


Jednostka ewidencyjna: 2011072 SIDRA
 Obręb: 14 NOWINKA
 Powiat sokólski woj. podlaskie

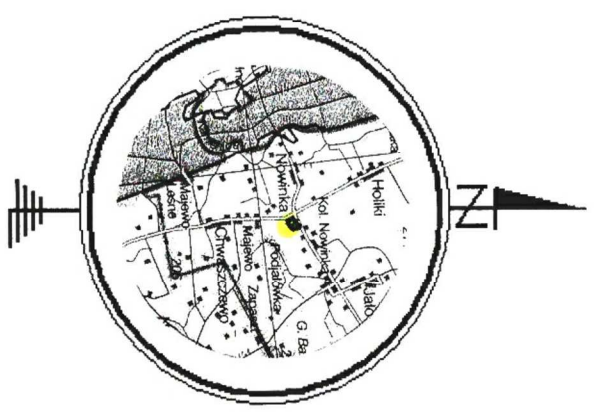
MAPA DO CELÓW PROJEKTOWYCH

SKALA 1:500


(Powstała w wyniku przekatowania mapy zasadniczej w skali 1:2000)

WYKONAWCA:
"USŁUGI GEODEZYJNE GEOMETR" S.C.
 Marek Wołyniec, Jarosław Wronko
 16-100 Sokółka, ul. Szelegajskiego 23/1
 NIP 545-16-95-308, tel. (025) 711 98 66
Geodeksa Wronko
Jarosław Wronko
 16-100 Sokółka Os. Centrum 20/21
 tel. 711-55-13

Niniejszą mapę sporządzono na podstawie materiałów archiwalnych stanowiących zasób ośrodka geodezyjnego w Sokółce i pomiaru uzupełniającego z 2014 roku
 Mapa aktualna na dzień 11.07.2014r w zakresie 
 Nr mapy 235.243.09
 Punkty osnowy klasy I – III - brak
 Układ współrzędnych prostokątnych płaskich – 1965
 Układ wysokościowy – Kronsztadt 1960
 Nr. Kancelaryjny 2011072-49/2014
 Rob.nr 109/2014



UWAGA:
 Nie wyklucza się możliwości istnienia w terenie urządzeń podziemnych którym brak było informacji branżowych i nie zostały odnalezione w czasie inwentaryzacji geodezyjnej.
 Mapa do celów projektowych została wykonana bez ustaleń obciążen służebnościami gruntowymi.



Podany przez: 020 711 98 66
 z siedzibą w Sokółce, ul. Szelegajskiego 23/1
 geodezyjny i inżynierski
 Kancelaria Projektowa
 geodezyjny i inżynierski
 STANISŁAW GORDONIAN
 ul. Miesz. J. Tysiąckiego 8
 16-100 Sokółka
 220072-49/2014
 M.S. 2015
Z AP. Starosty
uz. Krystyna Czajkowska
 Z-ca Kierownika
 Kuchni na dept. Kasztan 10
 16-100 Sokółka

