



„Konsultacje dokumentów planistycznych w podlaskich gminach. Edycja II”

Projekt współfinansowany ze środków Unii Europejskiej w ramach Europejskiego Funduszu Społecznego

**RAPORT SPOŁECZNY MIEJSCOWEGO PLANU ZAGOSPODAROWANIA
PRZESTRZENNEGO CZĘŚCI
GRUNTÓW WSI RACEWO, GMINA SIDRA**

05 czerwca 2022r. we wsi Racewo odbył się happening połączony z konsultacjami społecznymi dotyczącymi Zagospodarowania Przestrzennego Części Gruntów wsi Racewo Gminy Sidra. W ramach spotkania przeprowadzono grę konsultacyjną oraz przekazano uczestnikom ankietę konsultacyjną, przygotowaną na podstawie informacji dostarczonych przez Wójta Gminy Sidra. Ankieta zawierała 6 pytań.

Ankieta

1. Czy Pan/Pani wie o przystąpieniu do zmiany miejscowego planu zagospodarowania przestrzennego części gruntów wsi Racewo ?

- TAK
- NIE

2. Czy Pan/Pani widzi przeszkodę w zmianie przeznaczenia terenu?

TAK

NIE

3. Czy Pana/Pani zdaniem ta zmiana będzie korzystna dla mieszkańców Gminy Sidra?

- TAK
- NIE

4. Czy dostrzega Pan/Pani miejsca, w którym powinien być wprowadzony zakaz eksploatacji surowców naturalnych na analizowanym terenie?

- NIE
- TAK

Jeśli TAK proszę wymienić jakie:.....

5. Czy na analizowanym terenie istnieją wartościowe walory przyrodnicze lub kulturowe?

- Tak
- Nie

6. Czy wie Pan/Pani że na analizowanym terenie występują surowce naturalne?

- Tak
- Nie

Imię i Nazwisko

Nr. telefonu/ e-mail.

"Oświadczam, że podpisując się na poniższej liście wyrażam zgodę na przetwarzanie moich danych osobowych w celu przeprowadzenia procesu konsultacji społecznych.

Administratorem danych osobowych zawartych w formularzu jest (Gmina Sidra, Urząd

Gminy w Sidrze, ul. Rynek 5, 16-124 Sidra). Dane będą przetwarzane wyłącznie w celu przeprowadzenia procesu konsultacji społecznych i nie będą udostępniane odbiorcom danych w rozumieniu

art. 13 ust. 1 i 2 oraz art. 14 ust 1 i 2 Rozporządzenia

Parlamentu Europejskiego i Rady (UE) 2016/679 z dnia 27 kwietnia 2016 r. w sprawie

ochrony osób fizycznych w związku z przetwarzaniem danych osobowych i w sprawie

swobodnego przepływu takich danych oraz uchylenia dyrektywy 95/46/WE (ogólne rozporządzenie o ochronie danych, RODO).

Przysługuje Panu/Pani prawo dostępu do treści

swich danych i ich poprawiania. Podanie danych jest dobrowolne, aczkolwiek odmowa ich

podania jest równoznaczna z brakiem możliwości udziału w konsultacjach".

TAK NIE

Uwagi/ Opinie/Wnioski:

Wnioski z analizy wypełnionych 61 ankiet konsultacyjnych są następujące:

Ankiety wypełniło: 61 osób

1. Czy Pan/Pani wie o przystąpieniu do zmiany miejscowego planu zagospodarowania przestrzennego części gruntów wsi Racewo ?

- TAK - 29 osób
- NIE - 32 osoby

Wnioski : Najwięcej osób , uczestniczących w ankiecie 52% to osoby, które nie wiedziały o zmianie miejscowego planu zagospodarowania przestrzennego części gruntów wsi Racewo.

Łącznie wypowiedziało się 61 osób .

2. Czy Pan/Pani widzi przeszkodę w zmianie przeznaczenia terenu?

TAK - 7 osób

NIE – 50 osób

Wnioski : Najwięcej osób , uczestniczących w ankiecie 82% widzi przeszkodę w zmianie przeznaczenia terenu .

Łącznie wypowiedziało się 57 osób .

3. Czy Pana/Pani zdaniem ta zmiana będzie korzystna dla mieszkańców Gminy Sidra?

- TAK – 47 osób
- NIE - 12 osób

Wnioski: Najwięcej osób, uczestniczących w ankiecie 77 %, to osoby, których zdaniem ta zmiana będzie korzystna dla mieszkańców Gminy Sidra.

Łącznie zaznaczono 59 odpowiedzi.

4. Czy dostrzega Pan/Pani miejsca, w którym powinien być wprowadzony zakaz eksploatacji surowców naturalnych na analizowanym terenie?

- NIE. -50 osób
- TAK – 8 osób

Jeśli TAK proszę wymienić jakie:.....

Wnioski: Najwięcej osób, uczestniczących w ankiecie 82 %, to osoby które uważają, że nie powinien być wprowadzony zakaz eksploatacji surowców naturalnych na analizowanym terenie.

Łącznie zaznaczono 58 odpowiedzi.

5. Czy na analizowanym terenie istnieją wartości zachowania walory przyrodnicze lub kulturowe?

- Tak - 31 osób
- Nie. - 28 osób

Wnioski: Najwięcej osób, uczestniczących w ankiecie 51 %, to osoby które uważają że na analizowanym terenie istnieją wartości zachowania walory przyrodnicze lub kulturowe.

Łącznie zaznaczono 59 odpowiedzi.

6. Czy wie Pan/Pani że na analizowanym terenie występują surowce naturalne?

- Tak - 29 osób
- Nie - 30 osób


Wnioski: Najwięcej osób, uczestniczących w ankiecie 49 %, to osoby które na analizowanym terenie nie wiedziały o występujących surowcach naturalnych.

Łącznie zaznaczono 59 odpowiedzi.

Ankietowani byli zainteresowani utworzeniem odpowiedniego wyposażenia terenu w ośrodki sportowe i rekreacyjne: basenu, boiska, siłowni na świeżym powietrzu, ścieżek rowerowych, placu zabaw, asfaltowanie dróg gminnych żwirowych. Zainteresowanie było również utworzeniem internetu w technologii światłowodu na Kolonie.

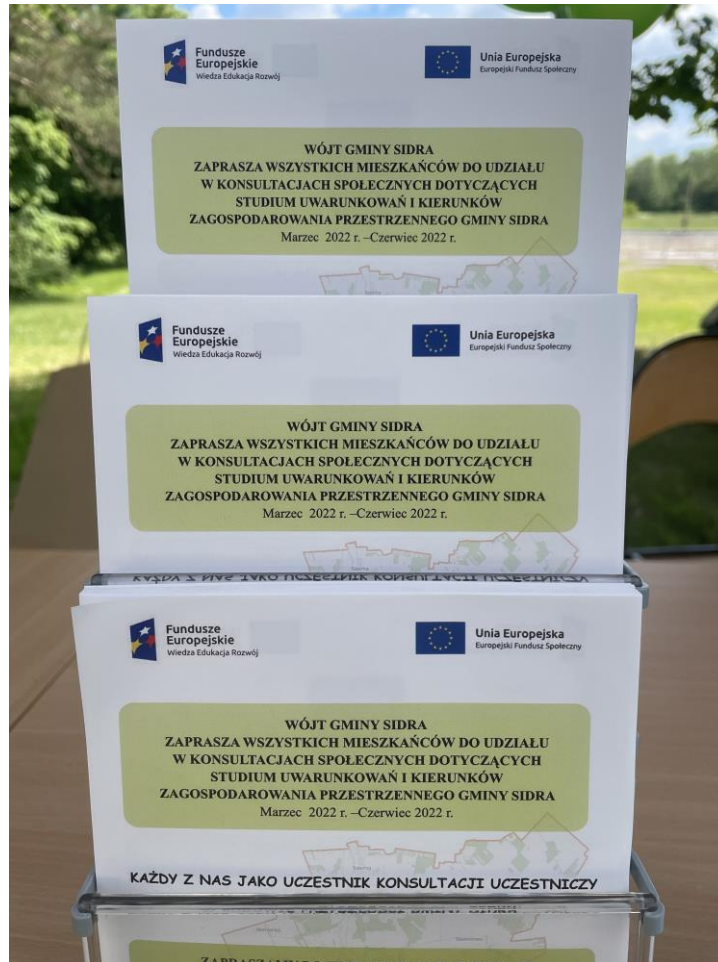
Ewaluacja spotkania:

Do przeprowadzenia ewaluacji spotkania zastosowane zostały emotikony („buźki” wyrażające emocje): emotikon ocena bardzo dobra, emotikon :| ocena średnia, emotikon ocena zła. Dzięki nim można było szybko poprosić uczestników o opinię. Happening i spotkanie konsultacyjne zostało ocenione bardzo wysoko, na co wskazuje ilość pozytywnych emotikonów.



Oznaczenie projektu:

Uczestnicy prowadzonych konsultacji społecznych, wykazywali się otwartością i chęcią zaangażowania w rozwoju swojej gminy. Oceniali również bardzo pozytywnie projekt, mówiąc o tym, że „tak powinna wyglądać współpraca między urzędem i obywatelami, bo chodzi o to, żeby razem decydować o przyszłości” (fragment wypowiedzi jednego z uczestników konsultacji społecznych). Osoby, które wypełniły ankietę, były także zainteresowane udziałem w kolejnych spotkaniach projektowych.



**WÓJT GMINY SIDRA
ZAPRASZA WSZYSTKICH MIESZKAŃCÓW DO UDZIAŁU
W KONSULTACJACH SPOŁECZNYCH DOTYCZĄCYCH
STUDIUM UWARUNKOVAŃ I KIERUNKÓW
ZAGOSPODAROWANIA PRZESTRZENNEGO GMINY SIDRA
Marzec 2022 r. –Czerwiec 2022 r.**

**KAŻDY Z NAS JAKO UCZESTNIK KONSULTACJI UCZESTNICZY
W BUDOWIE PRZYSZŁOŚCI GMINY SIDRA.**

ZAPRASZAMY DO UDZIAŁU W WYDARZENIACH

- 01.04.2022- 30.04.2022- <http://konsultacje.podlasie.pl/> - konsultacje elektroniczne
- 01.04.2022- 31.05.2022 Urząd Gminy Sidra – punkt konsultacyjny
- 5 czerwca 2022 r. godz. 12.00- 16.00 – Ośrodek Sportu i Rekreacji
nad Zalewem w Sidrze- Happening dla dzieci i dorosłych wraz z punktem konsultacyjnym.

Zapewniamy wiele atrakcji, ciekawe formy spotkań z ekspertami i animatorami,
w których każdy będzie mógł aktywnie uczestniczyć i wnieść swoje propozycje.

**KONSULTACJE TO DOBRY SPOSÓB NA ZMIANĘ
WEŻ UDZIAŁ, WYRAŻ SWOJĄ OPINIĘ**

Zapraszamy !



Czego dotyczą konsultacje:

Konsultacje dotyczą terenów Gminy Sidra o unikalnych zasobach w naturalne surowce, gdzie zachodzi potrzeba ustalenia zasad zagospodarowania obszaru, z którego walorów korzystać będą wszyscy mieszkańcy nie tylko gminy.

Cel konsultacji:

Poznanie wszystkich argumentów dotyczących przyszłego zagospodarowania terenu w naszej gminie, zapoznanie się z wymogami prawa i opiniami ekspertów
Zebranie opinii i pomysłów na zaprowadzenie ładu przestrzennego w naszej gminie
Wspólne wypracowanie najlepszych rozwiązań i zaprojektowanie przestrzeni z uwzględnieniem walorów przyrodniczych

Zapraszamy do współpracy:

Bieżące informacje o konsultacjach są dostępne na stronie internetowej urzędu www.gmina.sidra.pl
lub u koordynatora procesu P. Eweliny Petelczyc tel. (85) 722-09-92,
e-mail: ewelina.petelczyc@gmina-sidra.pl

Propozycje, opinie, wnioski i uwagi można wносить również na adres
Urząd Gminy Sidra, ul. Rynek 5, 16-124 Sidra



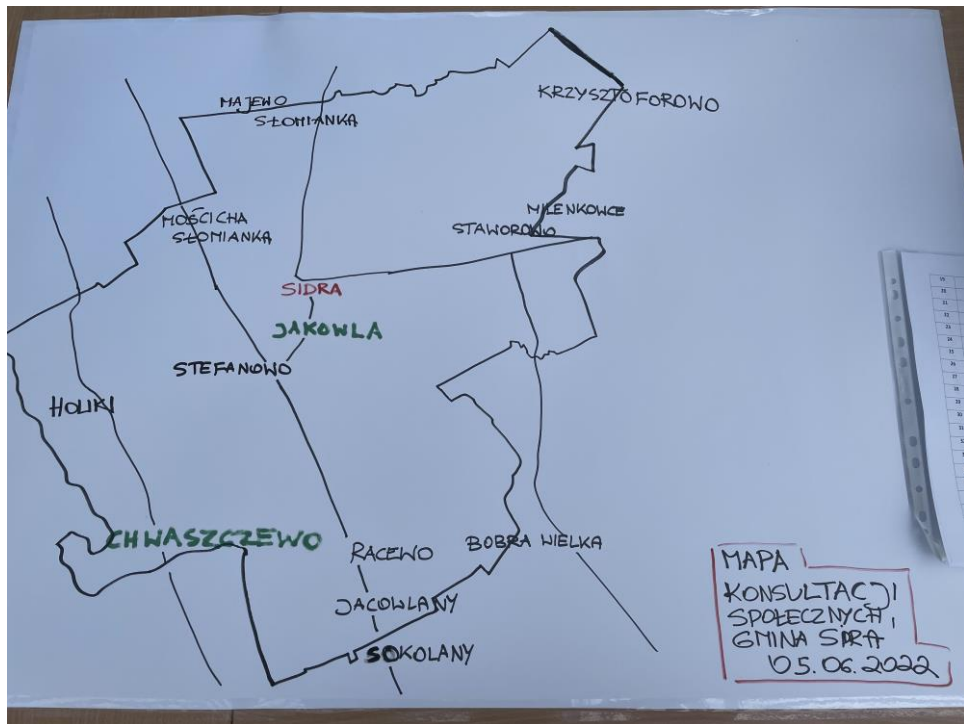
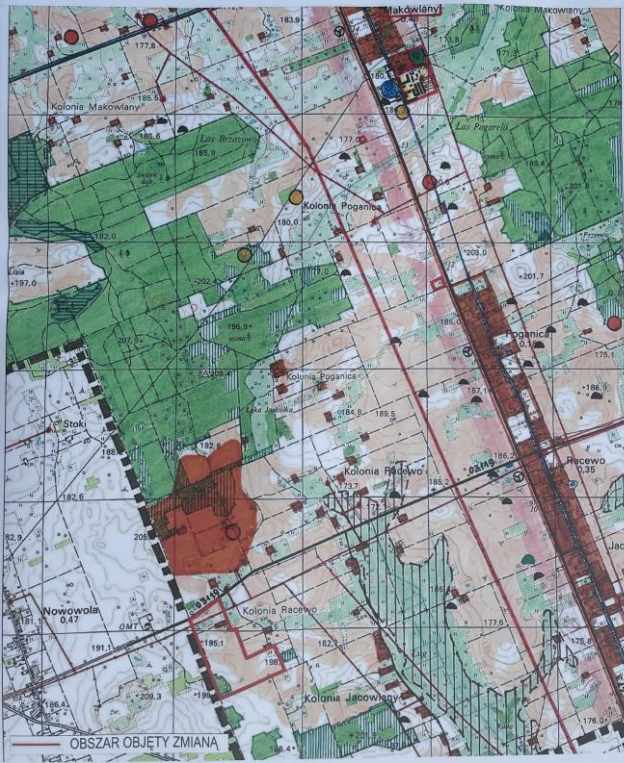




REDMI NOTE 8 PRO
AI QUAD CAMERA



WYRYS ZE STUDIUM UWARUNKOWAŃ I KIERUNKÓW
ZAGOSPODAROWANIA PRZESTRZENNEGO GMINY SIDRA



Świat Powód
na
kolonie

SIDRA

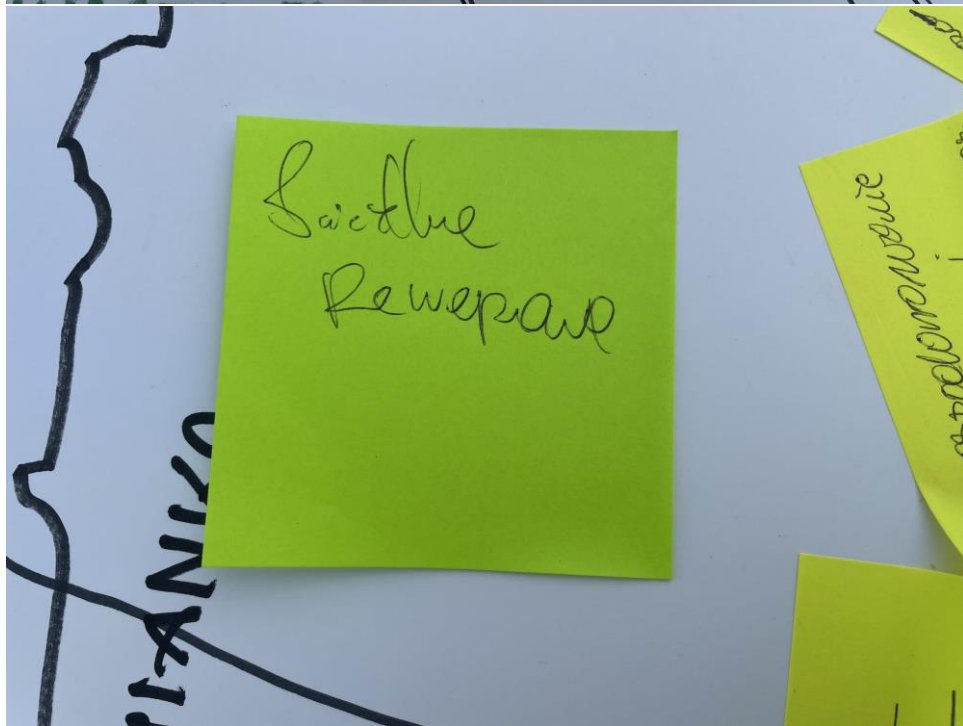

Basen
woda

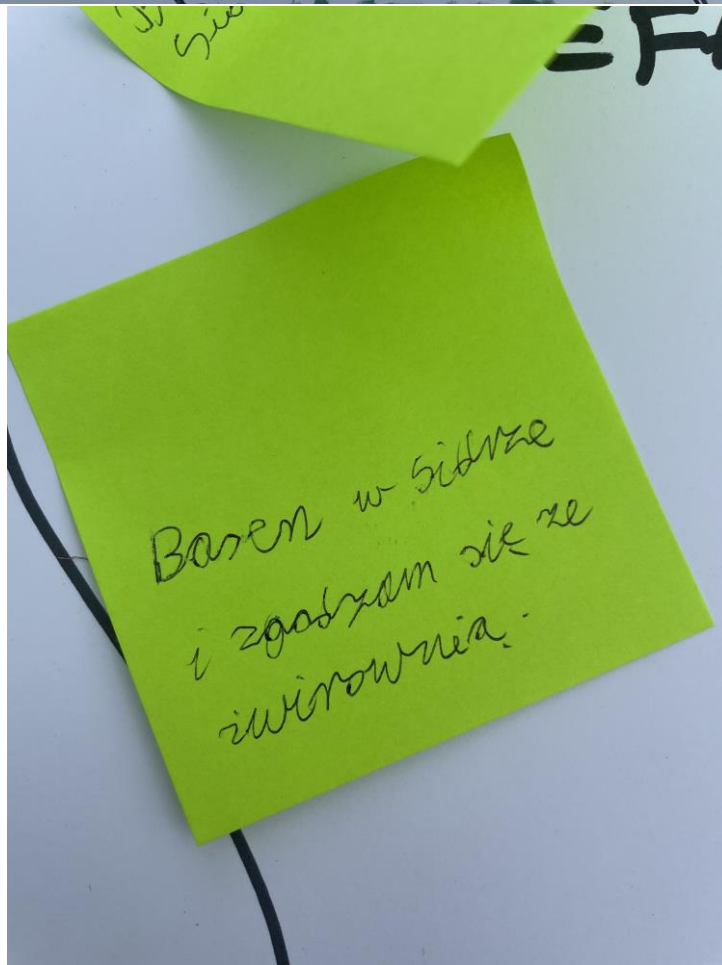
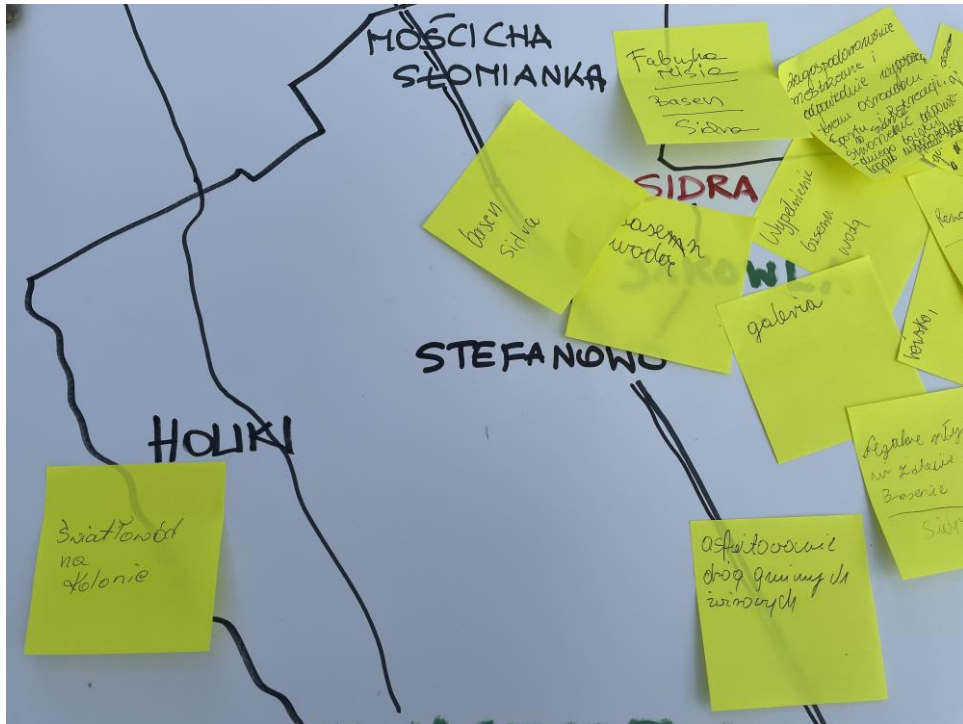
Wypełnienie
basenu
wody

galeria

konista,

NOWO





tożsamość
gminnych
rych

Siedzi

Przewidywane wyłączenie
opozycji wszystkich
dotyż gminnych na
terenie Gminy Siedzi.

RACIWO

Bo